Ontwikkelkader tuinbouw
Horst aan de Maas

Hoogtekaart (AHN)

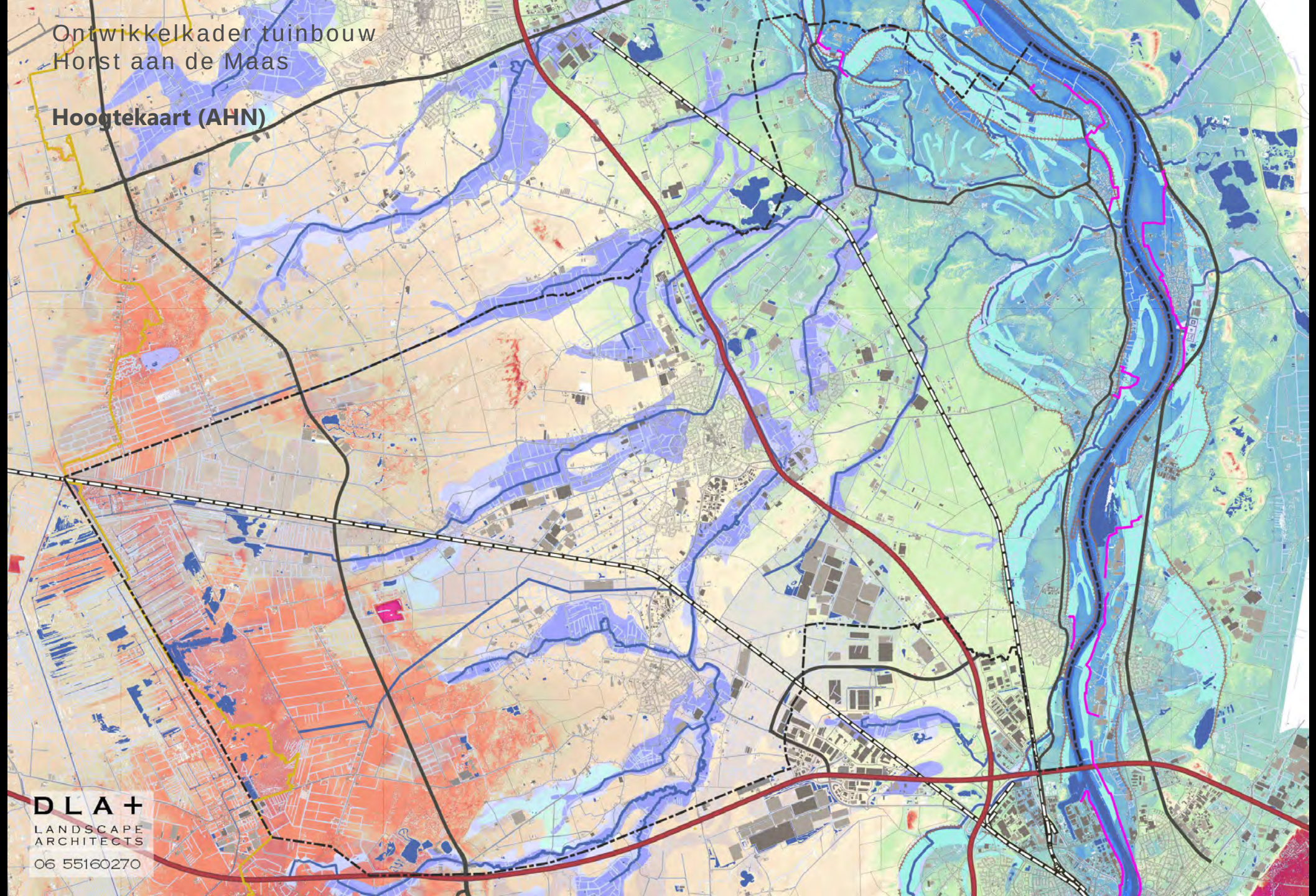

DLA+
LANDSCAPE
ARCHITECTS
06 55160270

Ontwikkelkader tuinbouw
Horst aan de Maas

Waterraamwerk

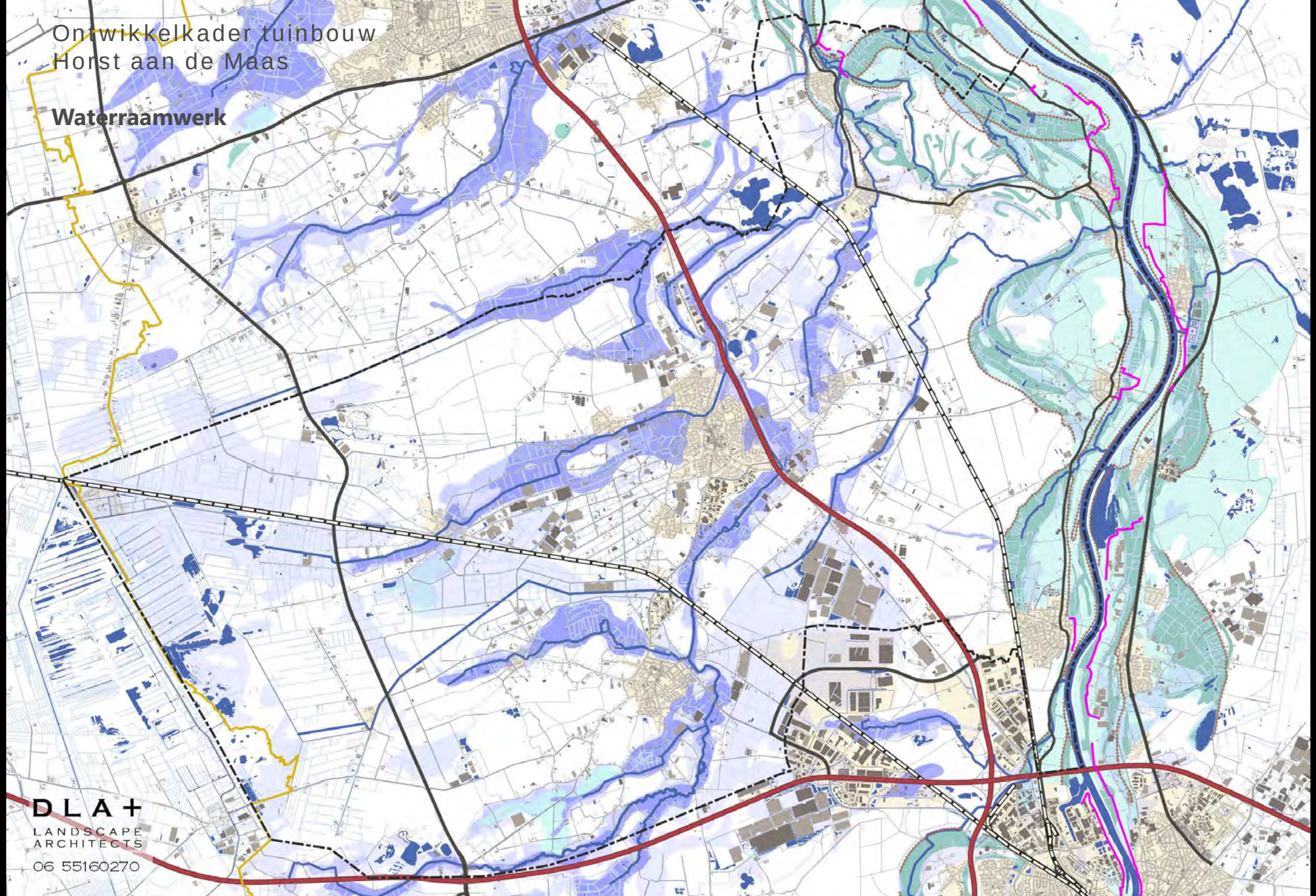

DLA+
LANDSCAPE
ARCHITECTS
06 55160270

Ontwikkelkader tuinbouw
Horst aan de Maas

Nat en droog

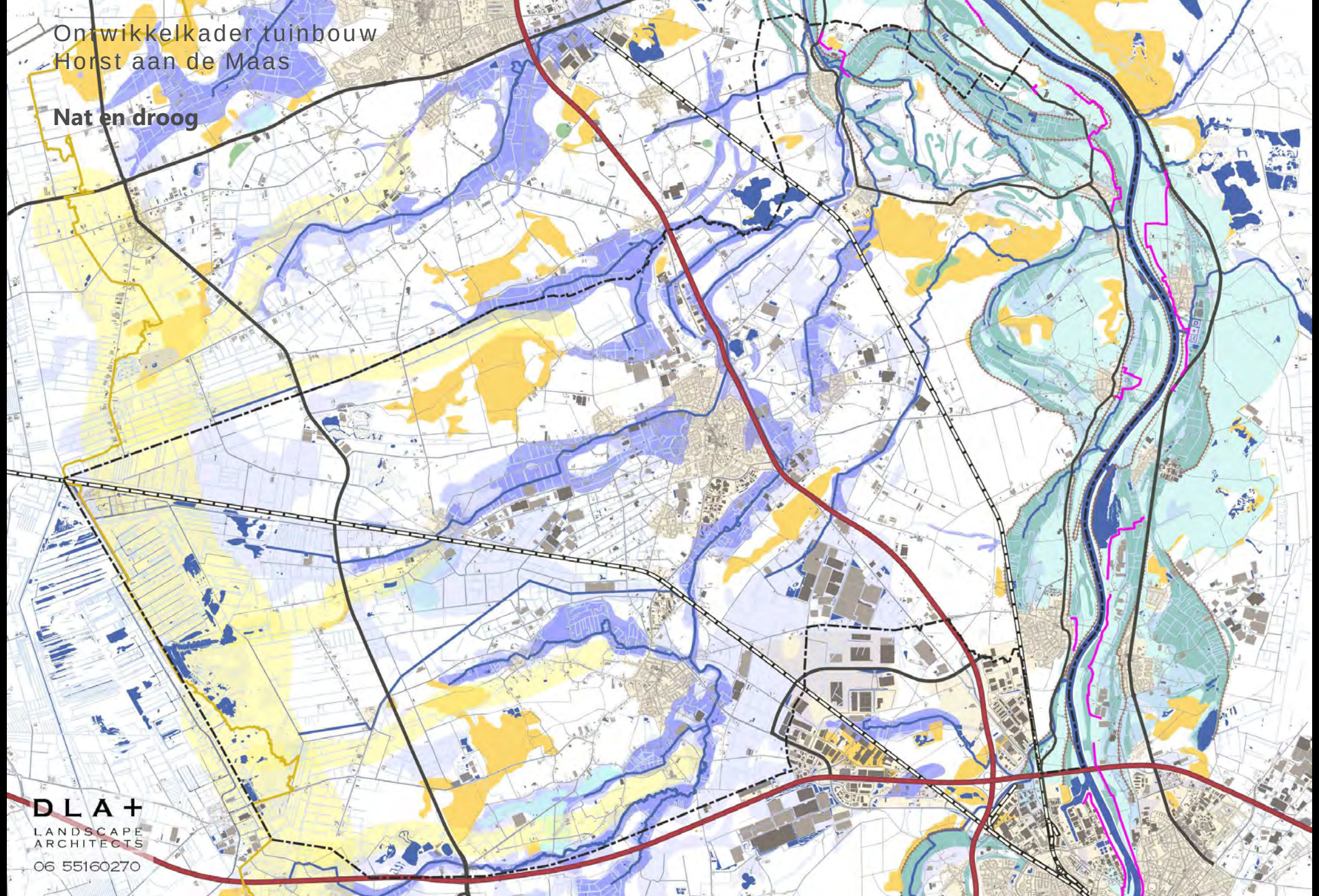

DLA+
LANDSCAPE
ARCHITECTS
06 55160270

Ontwikkelkader tuinbouw
Horst aan de Maas

Nat en droog
+ Cultuurhistorisch

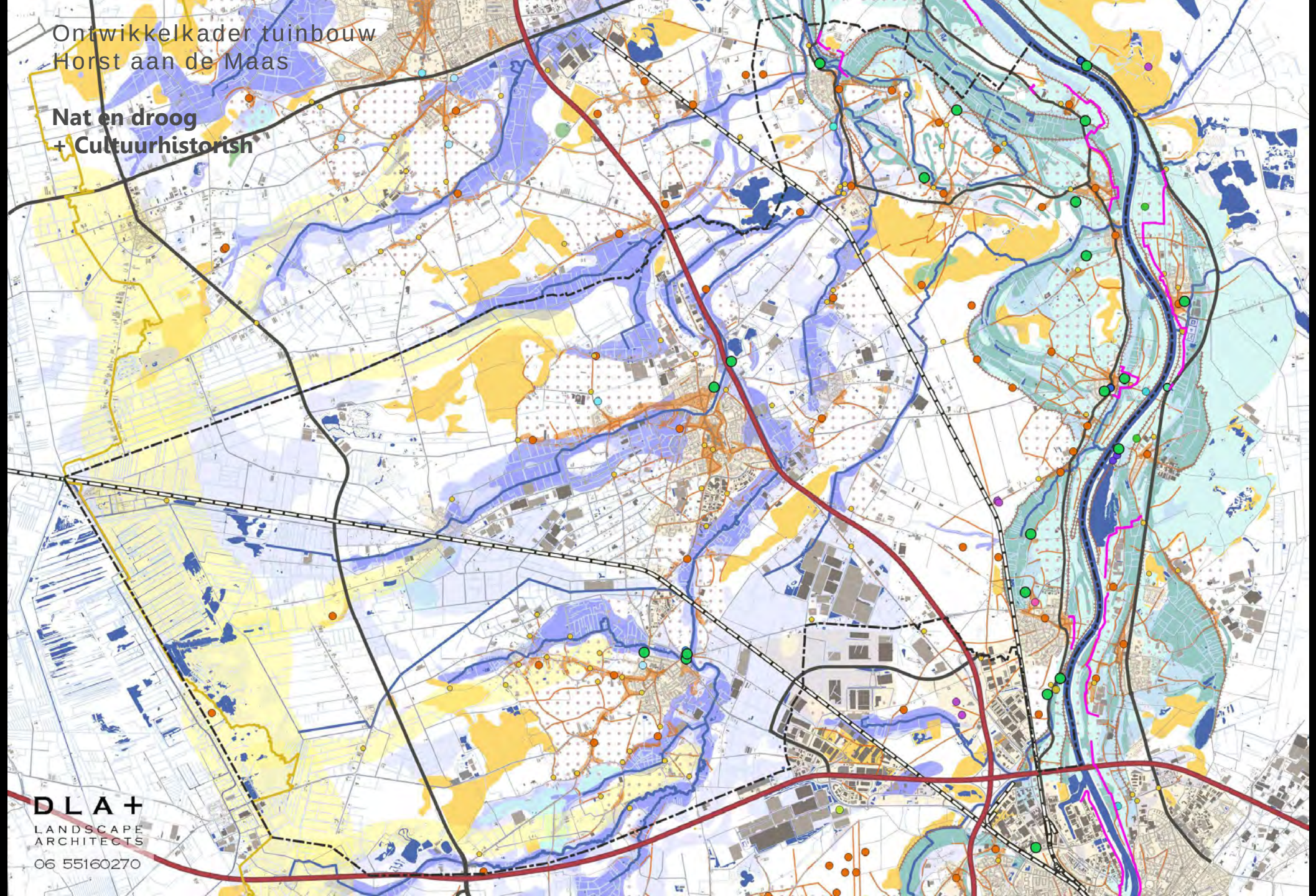

DLA+
LANDSCAPE
ARCHITECTS
06 55160270

Ontwikkelkader tuinbouw
Horst aan de Maas

Nat en droog
+ Cultuurhistorisch
+ Statusgebieden

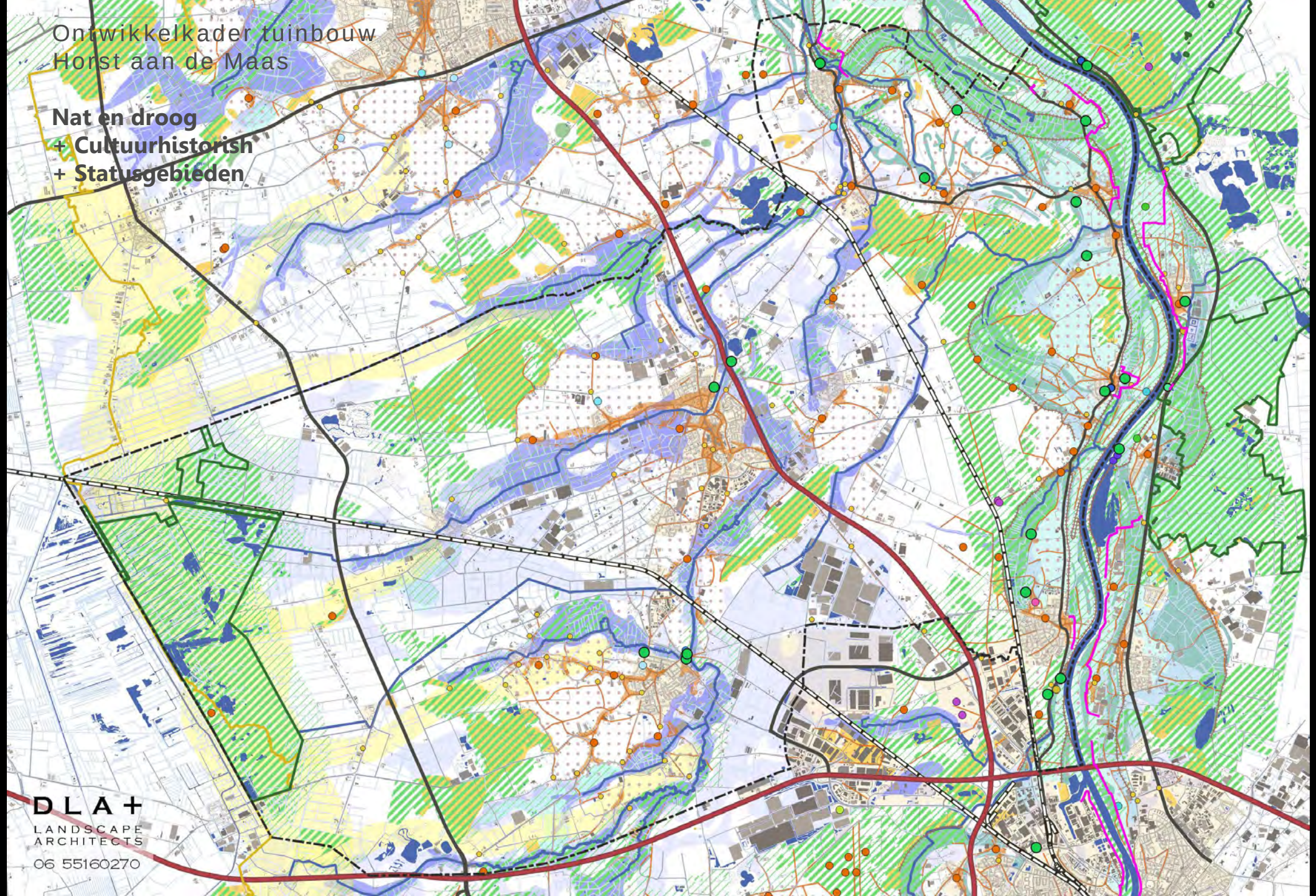

DLA+
LANDSCAPE
ARCHITECTS
06 55160270

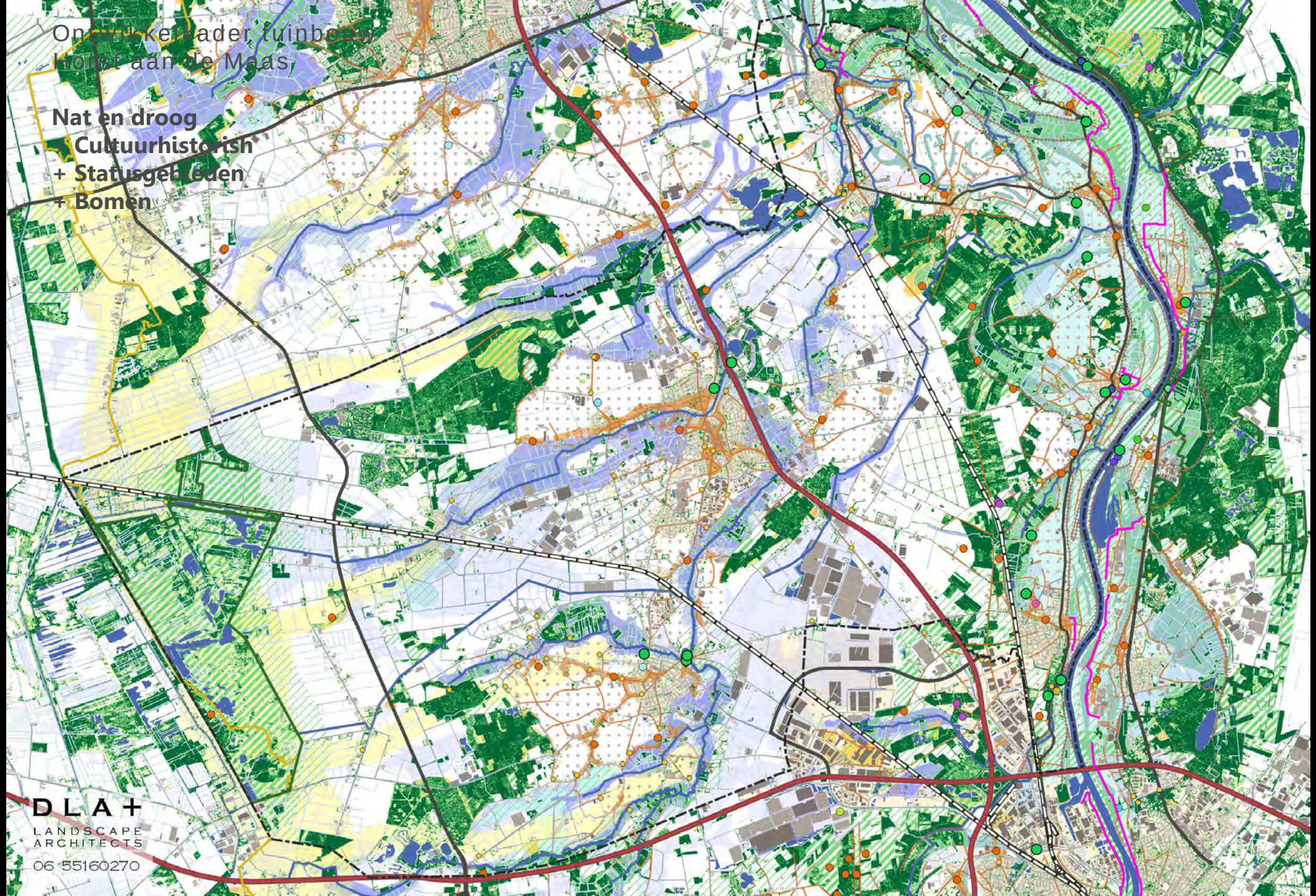
Ontwikkelkader tuinbouw
Horst aan de Maas
Nat en droog
+ Cultuurhistorisch
+ Statusgebieden
+ Bomen
DLA+
LANDSCAPE
ARCHITECTS
06 55160270

Ontwikkelkader tuinbouw
Horst aan de Maas

Totaal robuust
Natuur & Cultuurraamwerk

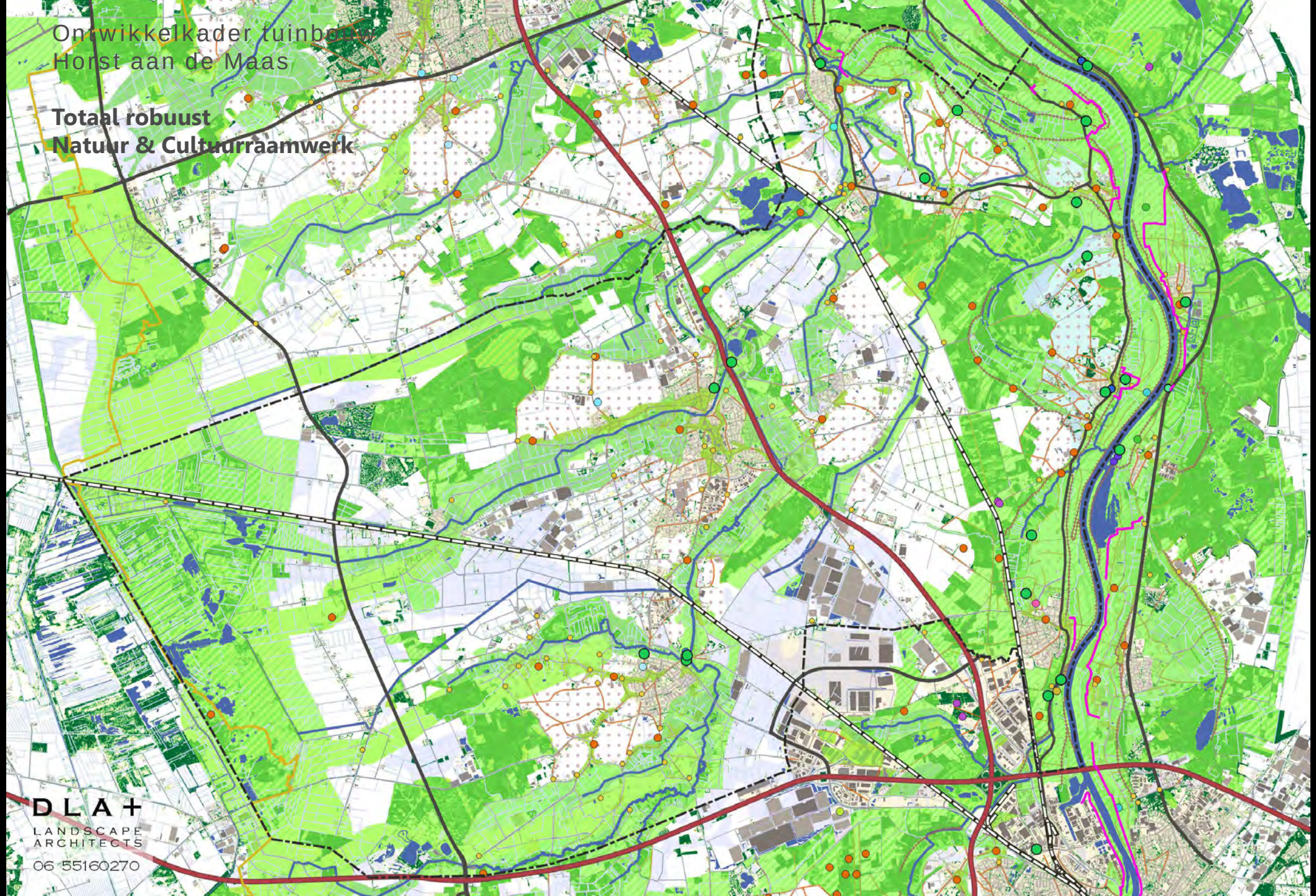

DLA+
LANDSCAPE
ARCHITECTS
06 55160270

Ontwikkelkader tuinbouw
Horst aan de Maas

Totaal robuust
Natuur & Cultuurraamwerk
+ Aantrekkelijk landschap

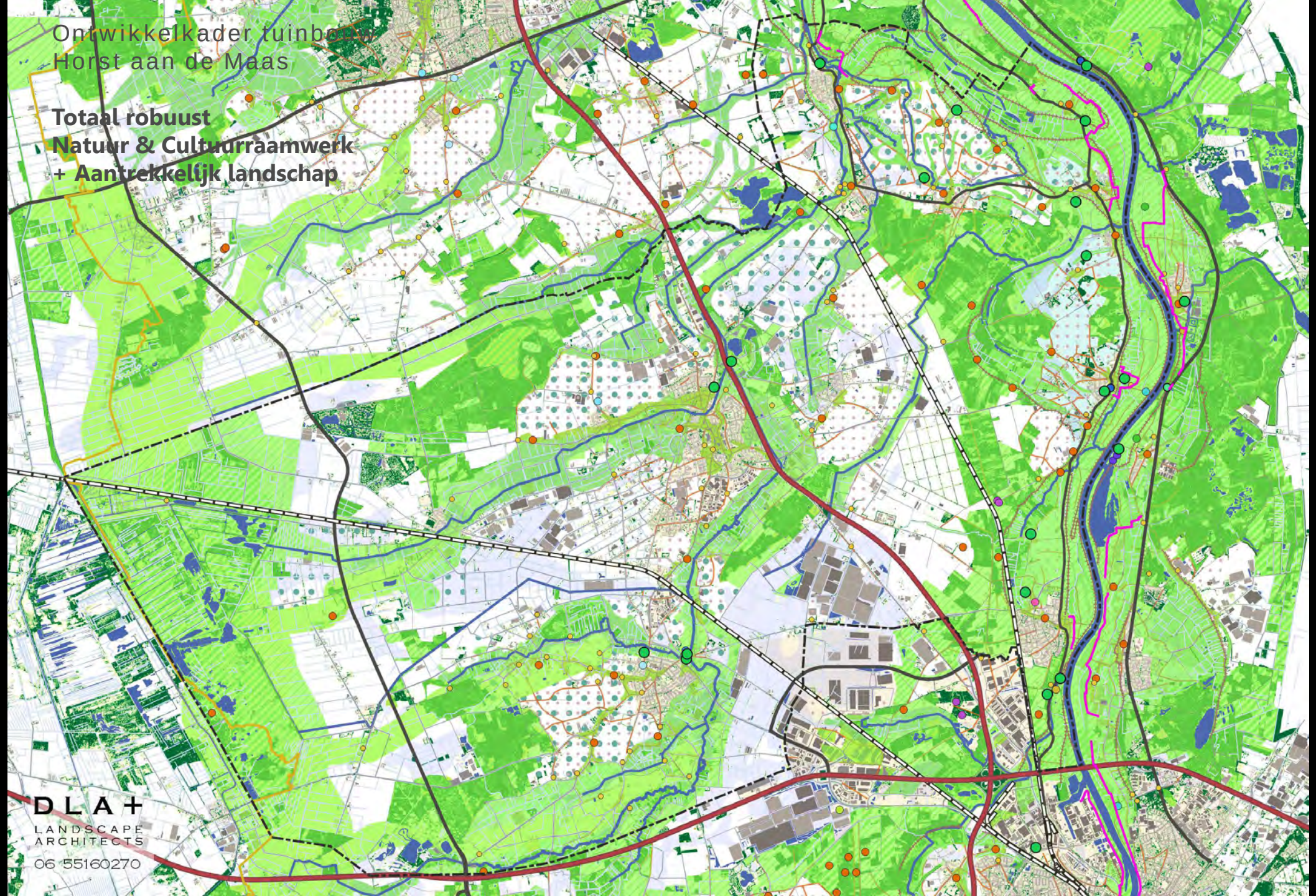

DLA+
LANDSCAPE
ARCHITECTS
06 55160270

Ontwikkelkader tuinbouw
Horst aan de Maas

De contramal als onderlegger

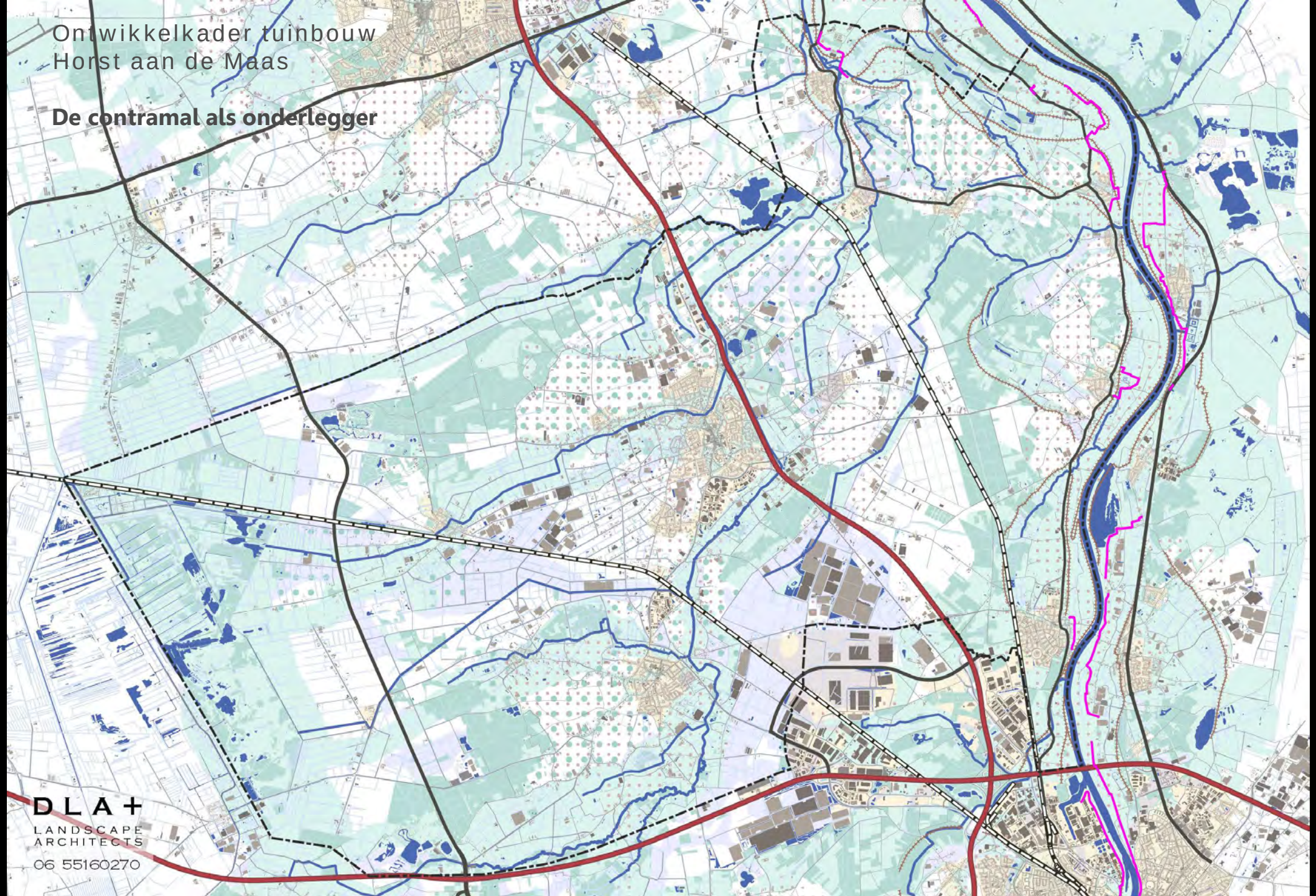

DLA+
LANDSCAPE
ARCHITECTS
06 55160270

Ontwikkelkader tuinbouw
Horst aan de Maas

Contramal
+ Bedrijventerreinen

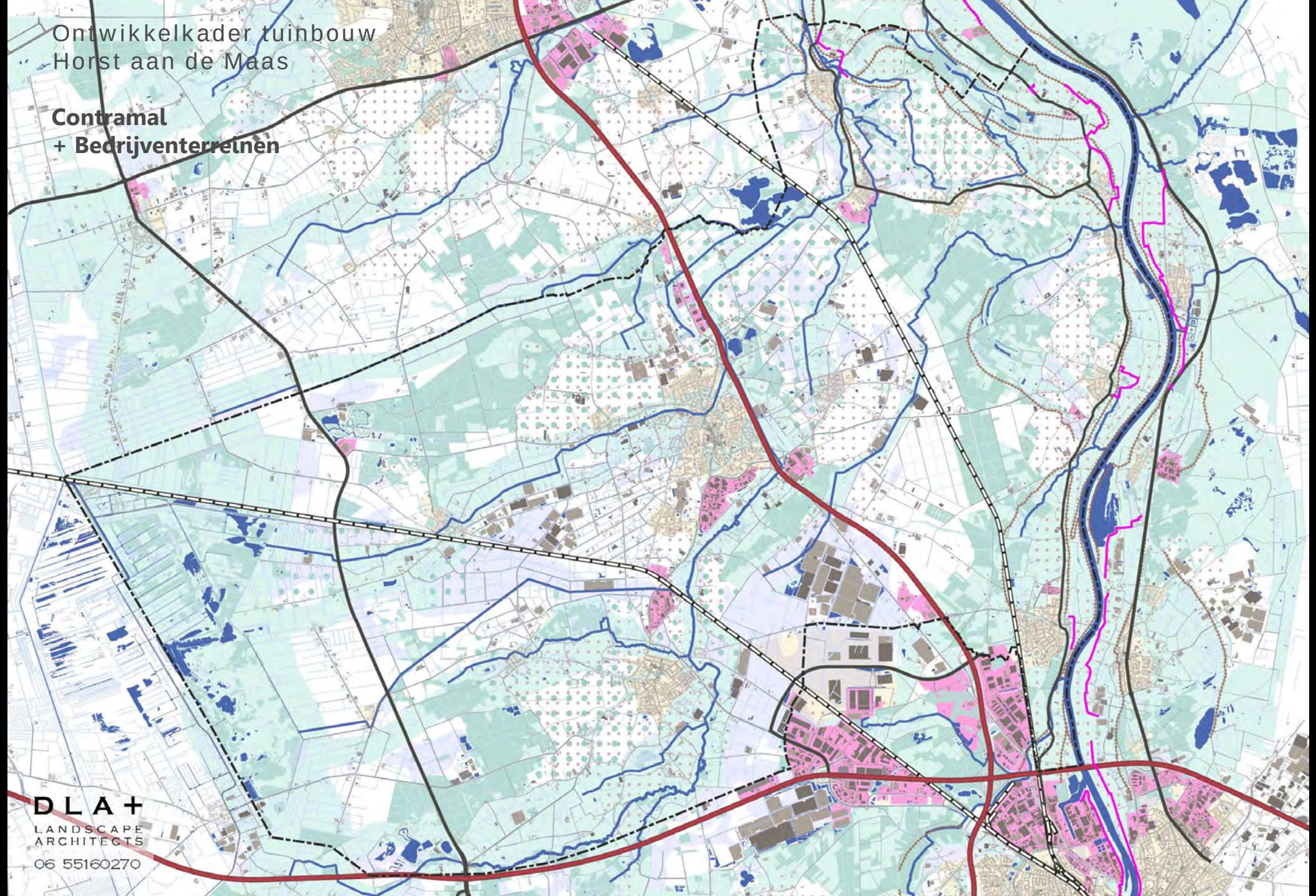

DLA+
LANDSCAPE
ARCHITECTS
06 55160270

Ontwikkelkader tuinbouw
Horst aan de Maas

Contramal
+ Bedrijventerreinen
+ Glastuinbouw

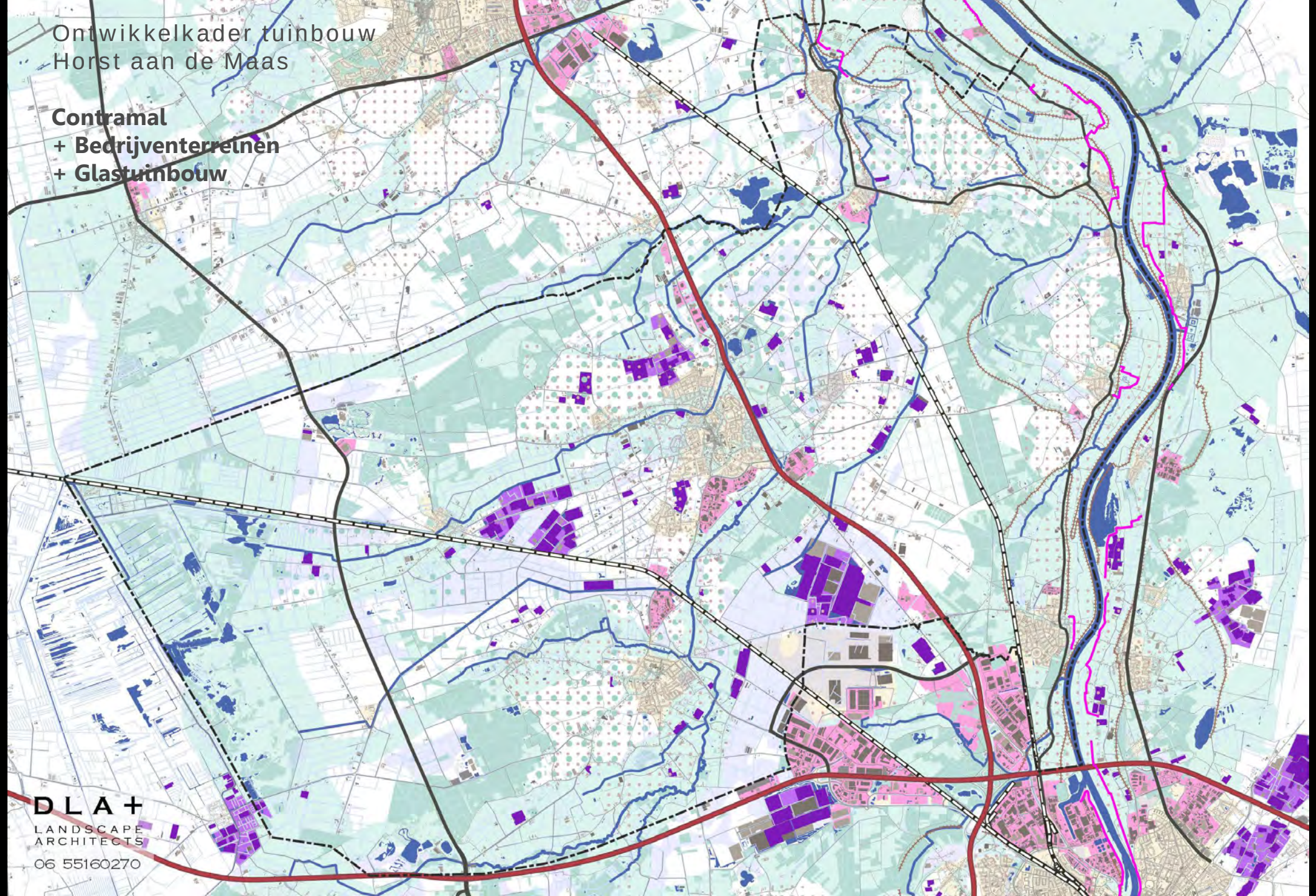

DLA+
LANDSCAPE
ARCHITECTS
06 55160270

Ontwikkelkader tuinbouw
Horst aan de Maas

Contramal
+ Bedrijventerreinen
+ Glastuinbouw
+ Boomteelt

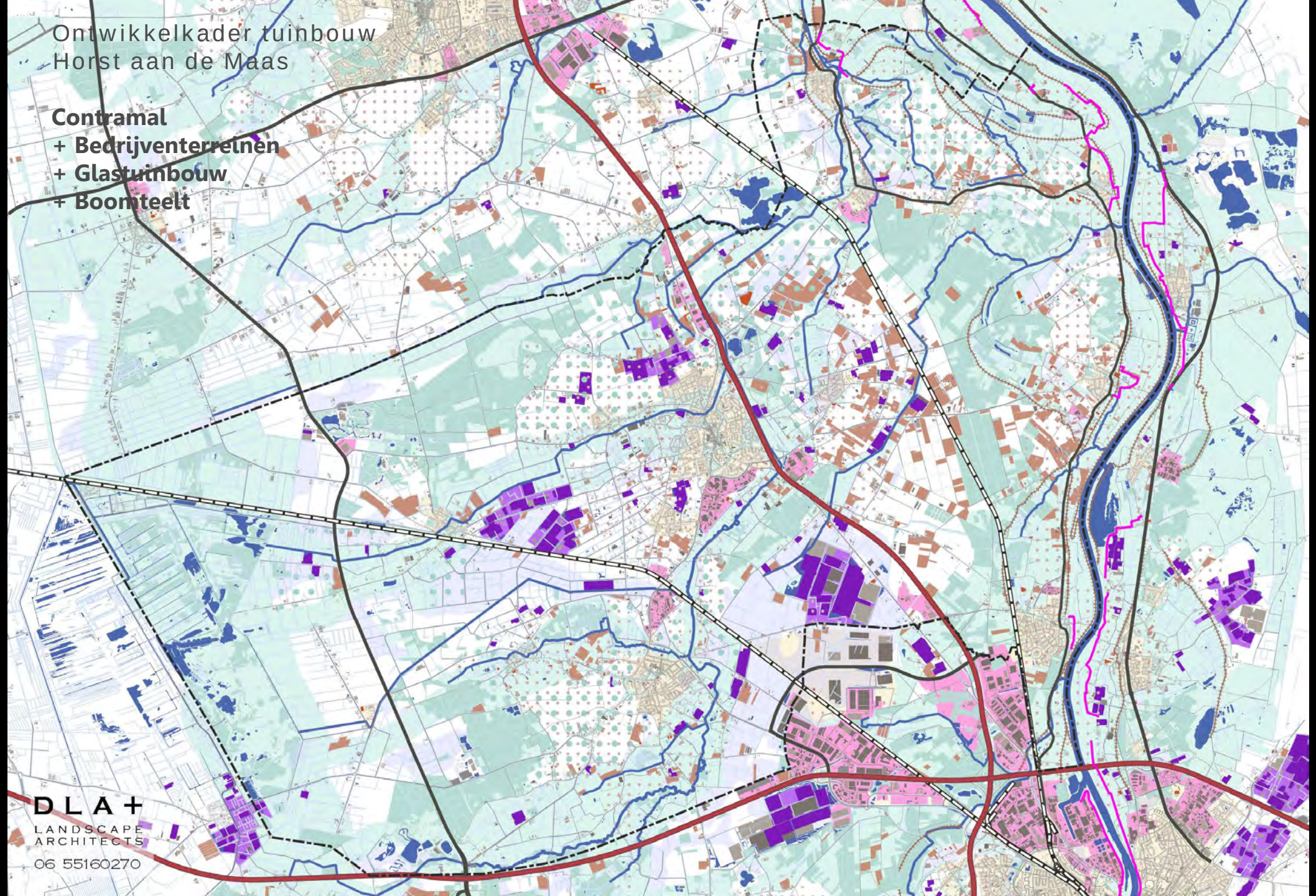

DLA+
LANDSCAPE
ARCHITECTS
06 55160270

Ontwikkelkader tuinbouw
Horst aan de Maas

Contramal
+ Bedrijventerreinen
+ Glastuinbouw
+ Boomteelt
+ Glastuinbouw uitbreiding provincie

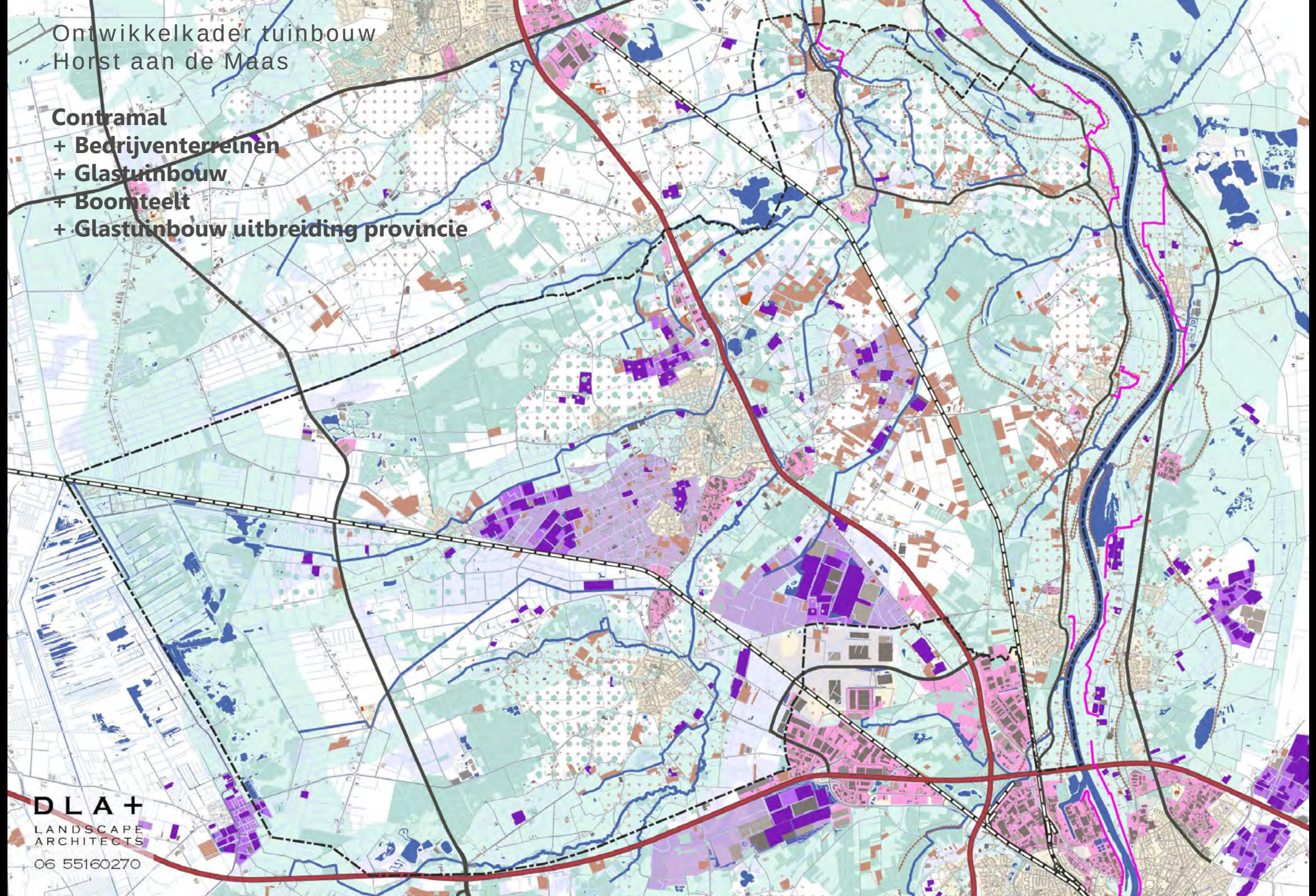

DLA+
LANDSCAPE ARCHITECTS
06 55160270

Ontwikkelkader tuinbouw
Horst aan de Maas

Contramal
+ Bedrijventerreinen
+ Glastuinbouw
+ Boomteelt
+ Glastuinbouw uitbreiding provincie
+ Ontwikkelgebied TOV = overdekt/afgedekte grond

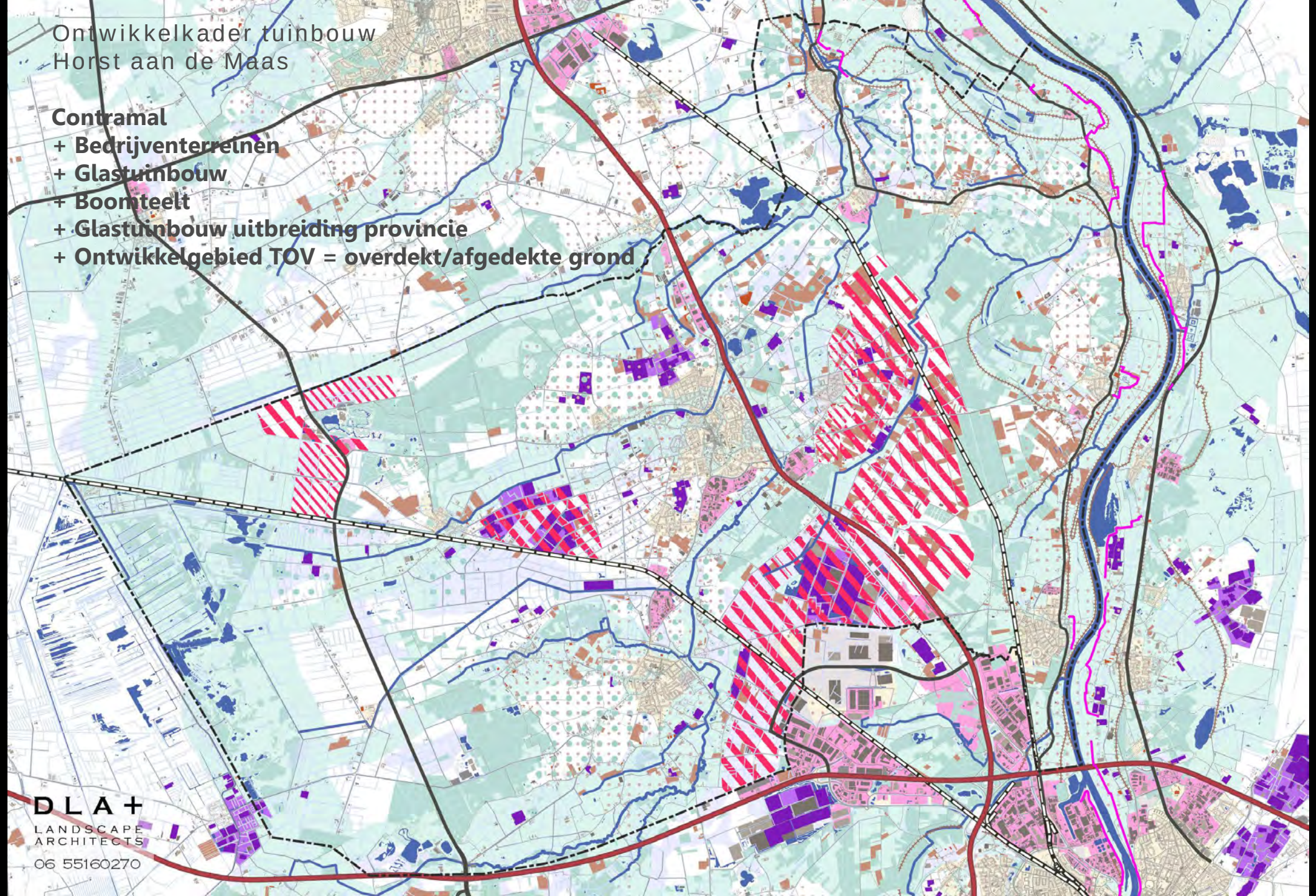

DLA+
LANDSCAPE ARCHITECTS
06 55160270

Ruimte

Horst aan de Maas

10 % bebouwd-verkeer-recreatie

20 % bos-natuur-water

70 % agrarisch terrein

			in 15 jaar
Cultuurgrond:	9.600 ha	- 60 ha/jaar	- 7,5 %
Grasland en Voedergewassen:	2.900 ha	- 60 ha/jaar	- 25 %

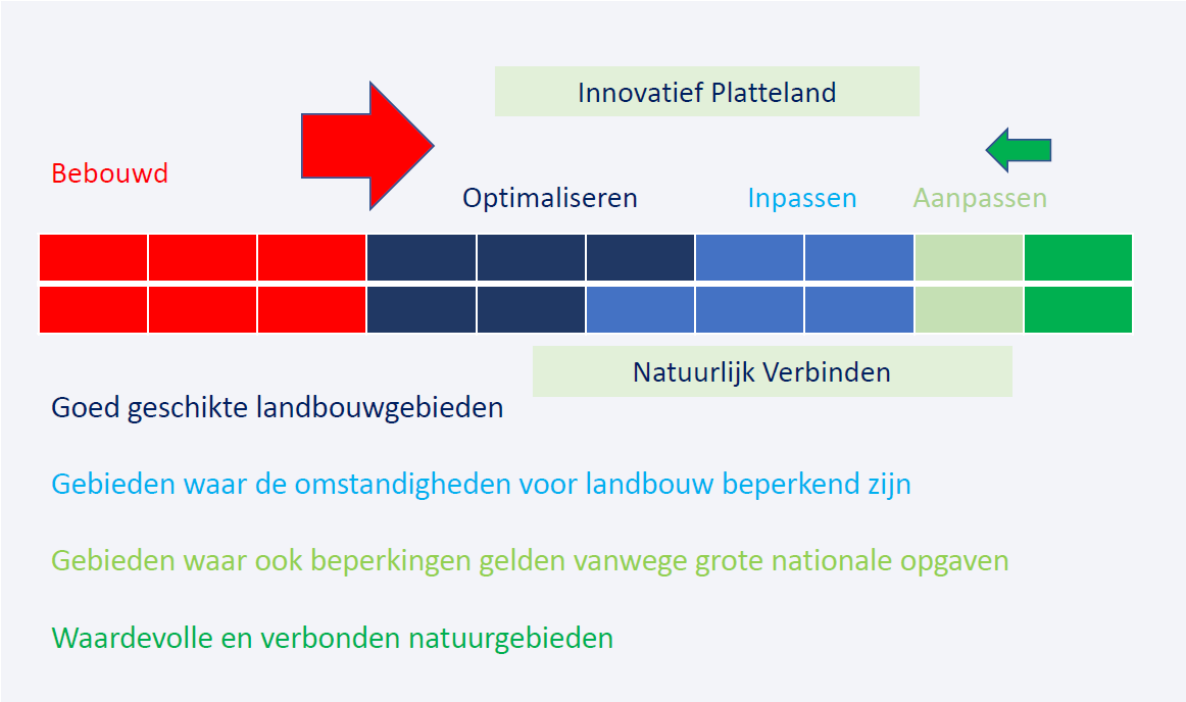

melderslo

Stop vergelijken

Topotijdreis

Over Topotijdreis

Delen

1976

1815

1850

1900

1950

2000

2025

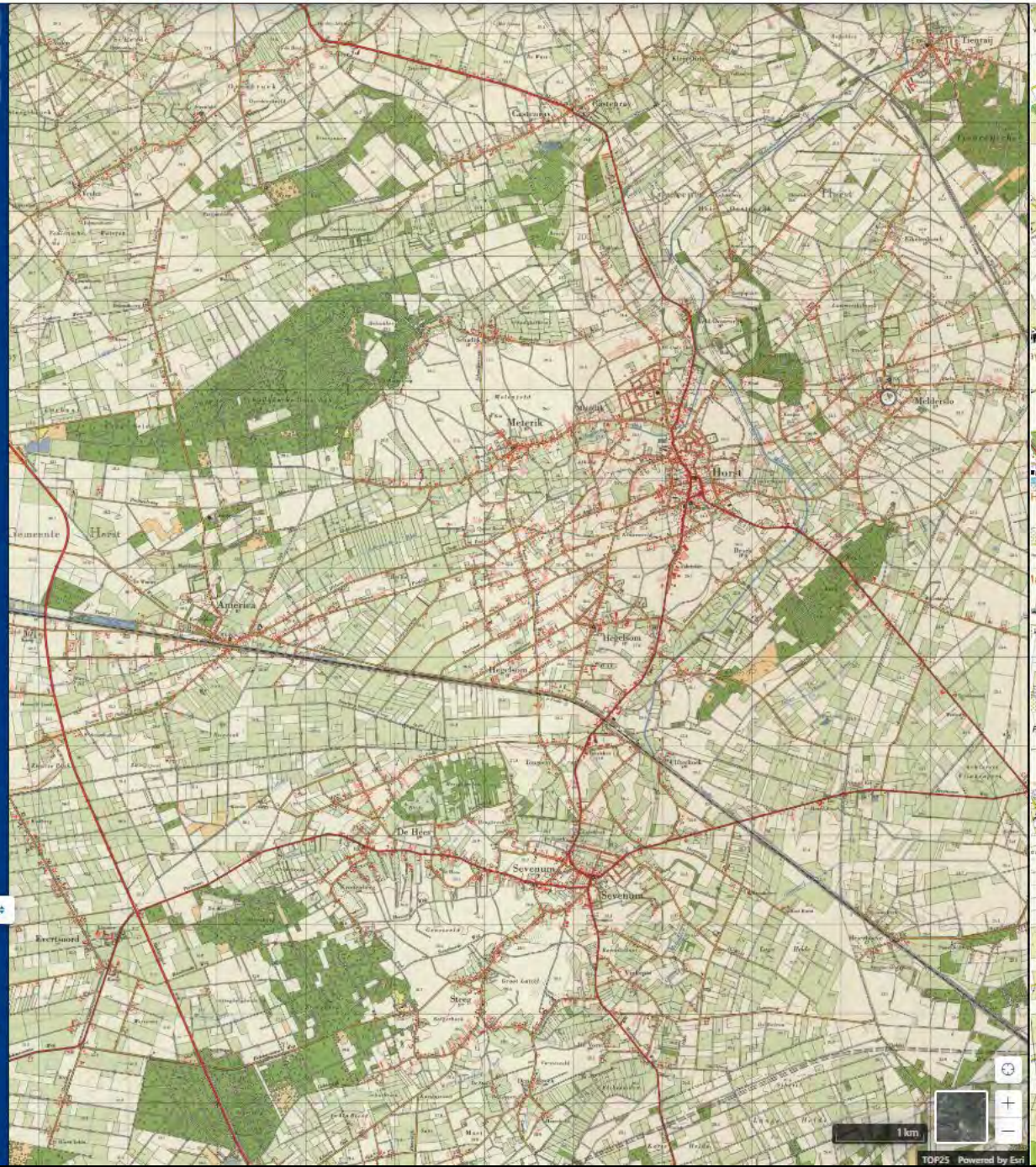

2025