

Rondje door peelgebied Mariaveen - Evertsoord





Landschap
Horst aan de Maas

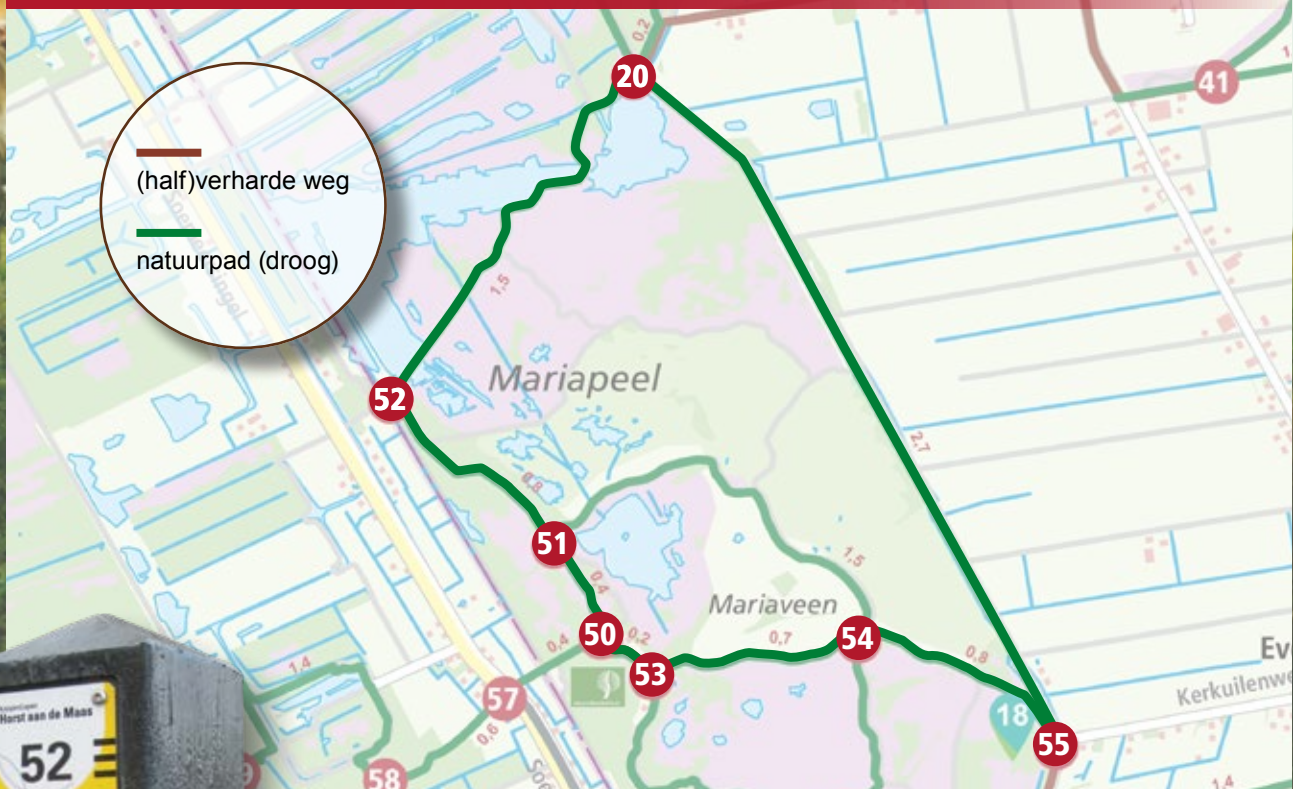
Startpunt: Parkeerplaats Staatsbosbeheer,
Kamp Mariaveen 5759 PC Helenaveen

Afstand: 7,2 km

Routenummers: 50-53-54-55-20-52-51-50

Voor meer informatie en downloaden GPX: www.landschaphorstaandemaas.nl

 (half)verharde weg
 natuurpad (droog)



Het Mariaveen is het hoogst gelegen gedeelte van het hoogveengebied Mariapeel, dat 1400 ha grote is. Ooit was dit een ondoordringbaar moerasgebied. Maar na het afgraven van het metersdikke veenpakket voor de turfwinning bleef hier een woeste vlakte over met heide en plassen. Je kunt er nu nog volop genieten van de open Peelvlakte.

Als je over de zandpaden wandelt, passeer je al snel Paul's Koie: een oude schaapskooi waarin een kudde zeldzame Nederlandse landgeiten huisvest. Geiten maar ook runderen, die veilig achter een raster lopen, begrazen de drogere vlaktes zodat deze niet dichtgroeien.

Vanaf knooppunt 55 volg je het rechte pad langs het in 1939 gegraven Defensiekanaal, onderdeel van de Peel-Raamlinie. Hier heb je weids uitzicht op de boerderijen van ontginningsdorp Evertsoord. Nadat je het kanaal verlaat, loop je over een zandrug tussen grote waterplassen waar het veen diep is afgegraven. Je ziet het kienhout nog boven het bruine peelwater uitsteken. Let ook op de vele vogels en het vliegtuigmonument.